



➊ **Startpunt:**
'Café/hotel Phoenix'
Joost Wiersmaweg 24, Jistrum

Het ommetje kunt u op ieder willekeurig punt starten en in beide richtingen lopen.

Bewegwijzering route: Groen
Lengte: 8,5 km

De route gaat deels over oude paden. Via een (fiets) pad over de polderkade langs het Prinses Margrietkanaal gaat de route door open gebied. Een kort uitstapje brengt u naar een uitzichtpunt bij het Burgumer Mar.

Ⓡ Horeca onderweg

Café/hotel 'Phoenix'
Joost Wiersmaweg 24, Jistrum

Café 'Lâns it Wetter'
Joost Wiersmaweg 2, Jistrum

Houdt u er rekening mee dat de genoemde bedrijven niet altijd geopend zijn?



gemeente | **tytsjerksteradiel**

Gemeente Tytsjerksteradiel
Raadhuisweg 7
9251 GH Burgum



T 14 0511 (geen netnummer)
E gemeente@t-diel.nl
I www.t-diel.nl


Noordoost Fryslân
echt mooi

Mei mogelijk makke
troch de provinsje Fryslân

Doarpskuierkes Tytsjerksteradiel Jistrum

11



Wandelend vanuit het dorp Jistrum ervaart u de sfeer van rust en gemoedelijkheid van het nationaal landschap 'De Noardlike Fryske Wâlden'.



Jistrum is een esdorp, maar anders dan in Drenthe is er geen brink met boerderijen rondom. Ten noorden van de kerk en de Schoolstraat ligt de oudste es, de Geasten. Maar de es aan de westzijde van de Schoolstraat is door de bolle hoge ligging beter herkenbaar. De Achterweg, de Heideweg en de Meren begrenzen de esgronden. Schapen werden gehouden op heidevelden ten noorden en oosten van de essen. Behalve de naam Heideweg is er echter niets meer wat op de vroegere heide wijst. Langs de Marwei ligt de Vliet, de opvaart naar het dorp waar vroeger de tjalken lagen voor het vervoer van landbouwproducten.

Jistrum ligt midden in het nationaal landschap 'De Noardlike Fryske Wâlden'. De hooggelegen weilanden worden omzoomd door houtwallen met bomen als eik, berk en lijsterbes. De lager gelegen weilanden worden omgeven door sloten met elzensingels.

1 Kerk

Het bijzonder mooie kerkje stamt, gezien de kenmerken van de Romano-gotiek, uit de 13e eeuw. De preekstoel en de kraak daten uit de 17e eeuw. Het orgel in de kerk is een bijzonder instrument uit ca. 1715.

2 Burgumermarpleats

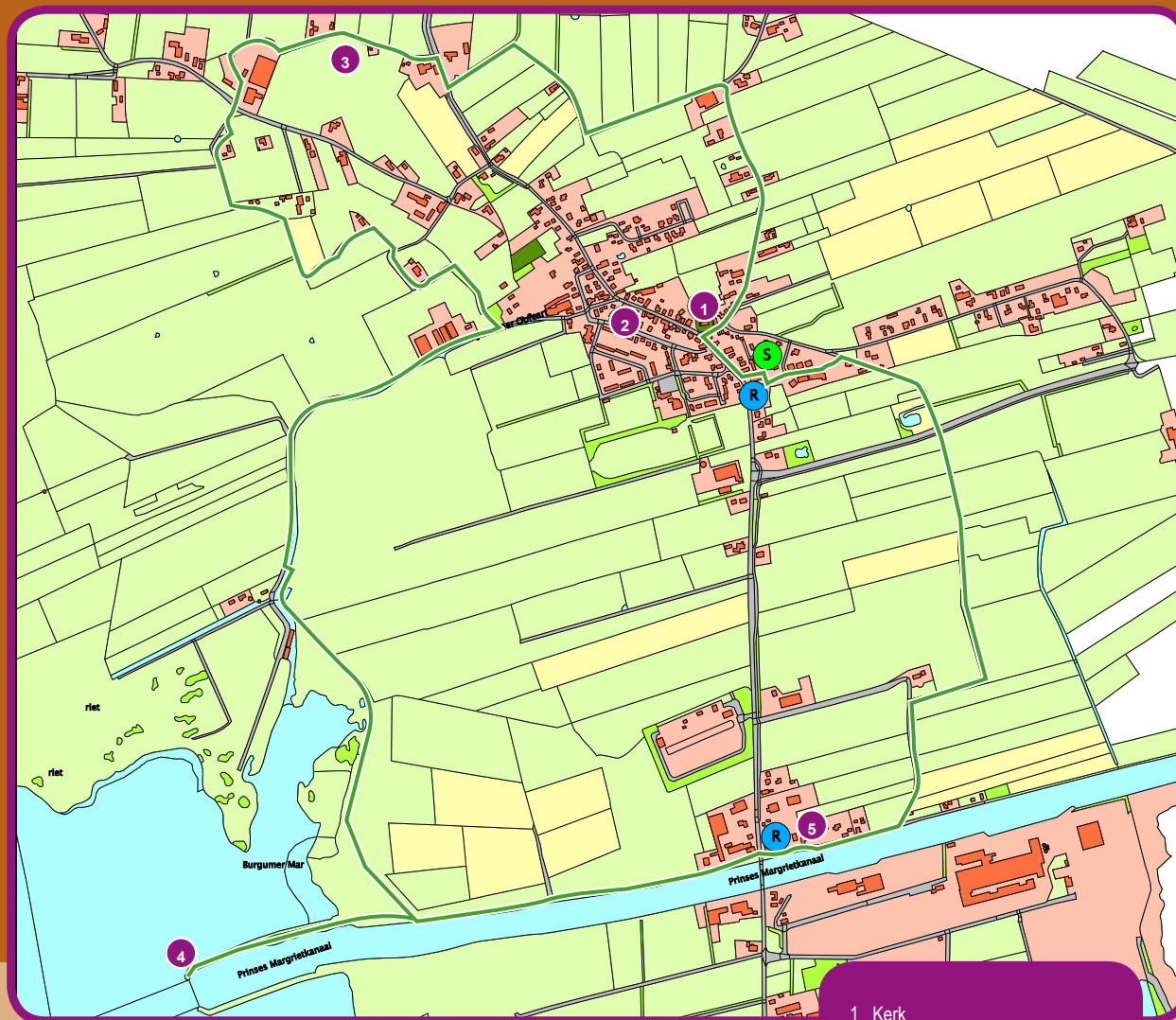
Als u op de Schoolstraat even verder loopt naar het noorden ziet u aan de Schoolstraat 31 een boerderij van het type Burgumermarpleats uit de 18e eeuw. Dit bouwtype komt alleen voor in de buurt van het Burgumer Mar. Het gaat hierbij om boerderijen met een dwars voorhuis, waarbij het (riet) dak van het voorhuis doorloopt tot aan het uilenbord van de achtergelegen schuur.

3 Achterweg

De Achterweg, een zandweg om het dorp, geeft de grens aan tussen de vroegere heide en de esgronden van Jistrum, waarop vroeger de akkers lagen.

4 Uitzichtpunt

Na het bruggetje bij de haven aan de Marwei gaat de route verder over de 'Dunen', een zandkop aan de Burgumer Mar langs rietvelden en de weilanden. Net even buiten de route komt u bij een prachtig uitzichtpunt. De zandige oevers van het Burgumer Mar zijn een uitloper van het hoger gelegen Drents Plateau.



5 Skûlenboarch

Skûlenboarch is ontstaan bij de brug over het Knillesdijp, gegraven in 1675 in opdracht van de Spaanse kolonel Casper di Robles. Er was vroeger een keersluis (vallaat), een toluhuis, een paviljoen met speeltuin en net als nu een café. Tot aan de Tweede Wereldoorlog ging veel vervoer over water met zeiltjalken en later stoomboten en was een dergelijke kruising van land- en watervervoer een attractie. Na de verbreding tot Prinses Margrietkanaal zijn er industrieën gevestigd.

- 1 Kerk
- 2 Burgumermarpleats
- 3 Achterweg
- 4 Uitzichtpunt
- 5 Skûlenboarch